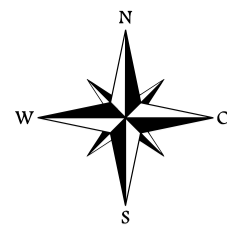
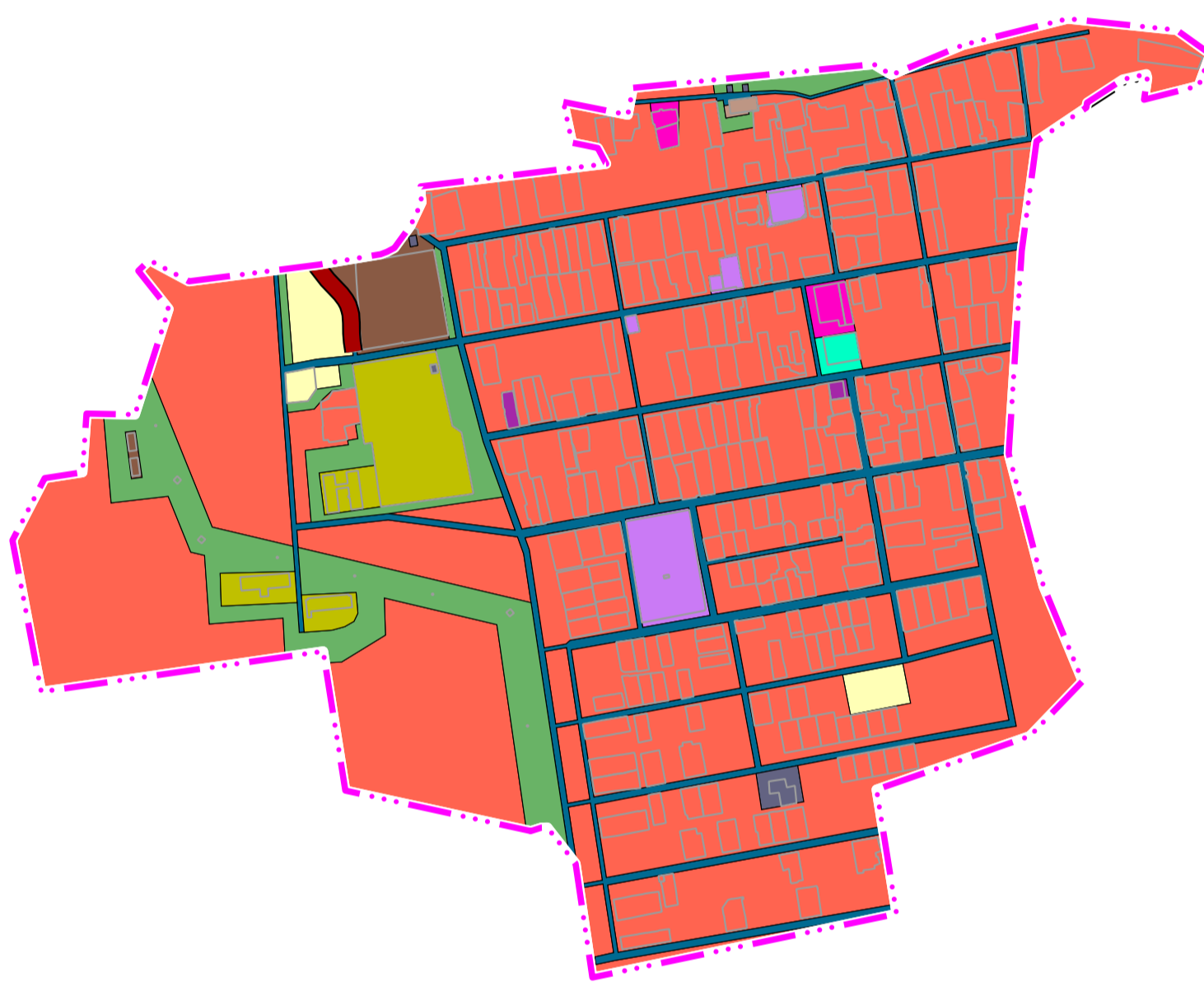




ВНЕСЕНИЕ ИЗМЕНЕНИЙ В ГЕНЕРАЛЬНЫЙ ПЛАН КРАСНОЯРСКОГО МУНИЦИПАЛЬНОГО ОБРАЗОВАНИЯ
ЭНГЕЛЬСКОГО МУНИЦИПАЛЬНОГО РАЙОНА САРАТОВСКОЙ ОБЛАСТИ
КАРТА ФУНКЦИОНАЛЬНЫХ ЗОН. СЕЛО ЛЕНИНСКОЕ.
М 1:10000

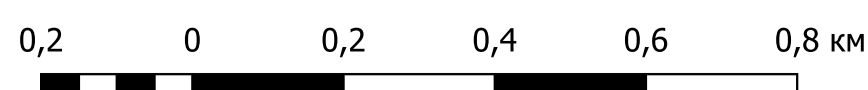


Приложение № 8
к Приказу министерства строительства
и жилищно-коммунального хозяйства
Саратовской области
от 4 мая 2026 года № 273



УСЛОВНЫЕ ОБОЗНАЧЕНИЯ

сущ.	план.	Наименование
Границы единиц административно-территориального деления Российской Федерации		
		Граница населенного пункта
Функциональные зоны		
		Жилые зоны
		Общественно-деловые зоны
		Многофункциональная общественно-деловая зона
		Зона специализированной общественной застройки
		Производственная зона
		Коммунально-складская зона
		Зона инженерной инфраструктуры
		Зона транспортной инфраструктуры
		Зоны сельскохозяйственного использования
		Производственная зона сельскохозяйственных предприятий
		Зона озелененных территорий общего пользования (парки, сады, скверы, бульвары, городские леса)
		Зона лесов
		Зона озелененных территорий специального назначения
		Зона акваторий
Объекты транспортной инфраструктуры		
Автомобильные дороги		
		Автомобильные дороги регионального или межмуниципального значения
		Границы земельных участков, стоящих на кадастровом учете



Государственный контракт №01602000009250000170001									
Внесение изменений в генеральный план Красноярского муниципального образования Энгельсского муниципального района Саратовской области									
Изм.	Кол.уч.	Лист	№ док.	Подп.	Дата	Генеральный план	Стадия	Лист	Листов
Директор			Крещениников К.И.		2025		ГП	3,7	45
Рук. отдела			Савинкова Д.С.		2025				
Рук. проекта			Акмалетдинов С.А.		2025				
Разработчик			Лукманова А.Л.		2025	Карта функциональных зон. Село Ленинское	ООО "ПР"		